

# CLEVER°MAPS<sup>1</sup>

CleverMaps je inkubátorem projektů, které přinášejí lepší orientaci ve vašem podnikání. Vyvíjíme cloudové aplikace vizualizující data nad mapami a poskytujeme další navazující služby a odborné poradenství. Působíme v oblastech správa majetku, nákup a aukce půdy, infrastruktura, zemědělství a lokační analýza.

Pomocí chytrých aplikací zpřehledňujeme vaši práci, přinášíme výrazné zjednodušení agendy a šetříme čas. Aplikace napomáhají lepšímu plánování, předcházení rizikům a dosažení vyšší efektivity. Díky jejich technologickému řešení máte navíc přístup k vašim datům odkudkoliv.

VIZE: *“ Jsme svobodná firma tvořená týmem nadšenců, kteří s láskou vytvářejí unikátní mapová řešení přinášející zákazníkům radost z rozhodování. ”*

## PŘÍBĚH

Společnost CleverMaps byla založena na jaře 2013 Janem Sirotkem, Ondřejem Tomasem a slovinskou společností Sinergise. Jan přinesl svoje mnohaleté zkušenosti z oblasti mapování, katastru a geoinformatiky, Ondřej přispěl svými znalostmi z oblasti marketingu, CRM a řízení prodeje, a Sinergise poskytl nové firmě do vínku unikátní mapové technologie.

Na samotném začátku měl tým 10 členů a začal postupně vyvíjet cloudové aplikace pro různé obory, jejichž společným jmenovatelem je práce s polohovými informacemi nebo mapami.

První reálné projekty byly v oblasti kontroly výstavby a správy silniční infrastruktury, ze kterých se vyvinul balík aplikací CleverRoads (**Správa infrastruktury**). Produkt byl nasazen například na projektu rychlostního obchvatu Břeclavi, na řešení majetkoprávního vypořádání tranzitního plynovodu Moravia, nebo při probíhající modernizaci dálnice D1.

V létě 2013 spatřila světlo světa první verze aplikace CleverFarm (**Správa farmy**) pro řízení zemědělských farem, která je v současnosti implementována na několika středně velkých farmách v ČR.

Významnou výhodou našeho týmu je pokročilá znalost problematiky dat katastru nemovitostí v kombinaci s dalšími datovými sadami zahrnující zemědělské půdní bloky, informace o budovách nebo statistických dat. Naše řešení (**Nákup půdy, Správa majetku**), pomáhají při správě nemovitostních portfolií privátních i institucionálních vlastníků, především pak v oblasti správy zemědělské půdy.

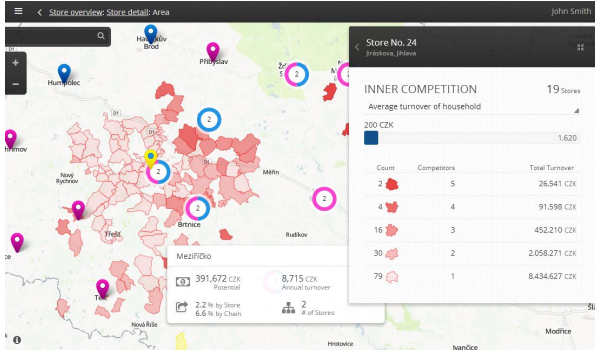
Oblastí s obrovským potenciálem globálního rozvoje je vývoj vlastní Business Intelligence platformy pro analýzy obchodních dat v prostorových souvislostech na podporu obchodních a marketingových aktivit s názvem CleverAnalytics (**Lokační analýzy**).

Mezi zákazníky CleverMaps patří velké i malé firmy (např. SOLVENT provozující síť drogerií TETA, Homecredit, ČEZ, Agrofert, CEMEX), státní instituce jako LESY ČR, ŘSD ČR nebo krajské správy a údržby silnic, ale i privátní investoři v oblasti nemovitostí.

Zakládáme si na principu svobodné firmy s maximální osobní angažovaností všech zaměstnanců a chceme si tak udržet pozici atraktivního zaměstnavatele pro kreativní, nadšené a talentované lidi. Firma je zajímavá i pro zahraniční partnery.

# PROJEKTY

V rámci firmy jsou čtyři samostatné týmy, které vyvíjí aplikace v různých oblastech:

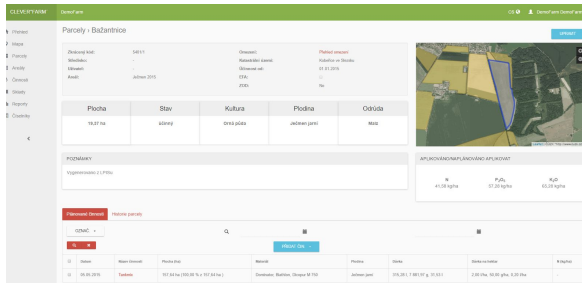
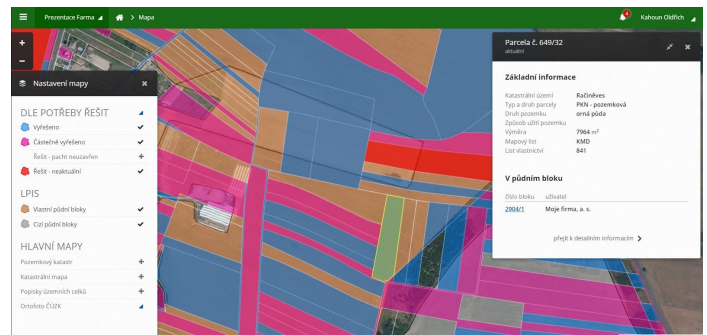


## CLEVER°ANALYTICS' (Lokační analýzy)

cloudová platforma pro Location Intelligence, umožňující nový pohled na firemní data. V aplikaci je možné propojovat zdánlivě nesouvisející obchodní data s externí datovými zdroji a díky jejich společnému zobrazení v mapě lépe rozumět vlastnímu podnikání. Uživatelům z řad obchodních a marketingových manažerů umožňuje provádět ad-hoc analýzy nebo predikce a lépe plánovat svoje strategie.

## CLEVER°ASSETS' (Nákup půdy, Správa majetku)

webová aplikace pro snadnou správu nemovitého majetku. Aplikace je určena pro větší vlastníky a uživatele půdy, kterým poskytuje přehlednou lokalizaci majetku, vedení kompletní agendy při uzavírání pachtovních smluv a snadné vyhotovení příznání k dani z nemovitých věcí.



## CLEVER°FARM' (Správa farmy)

webová aplikace řešící každodenní potřeby zemědělců a umožňující nový pohled na použití technologií v zemědělství. V aplikaci jsou sdružené a zobrazené informace pro usnadnění vedení provozní evidence, plánování prací a tvorbu zákonem daných reportů.

## CLEVER°ROADS' (Výstavba infrastruktury)

tým vytvářející aplikace pro správce silniční a technické infrastruktury. Zahrnuje webové aplikace pro prezentaci stávajícího majetku, pro řešení majetkoprávní přípravy staveb i přípravu záborových elaborátů.

